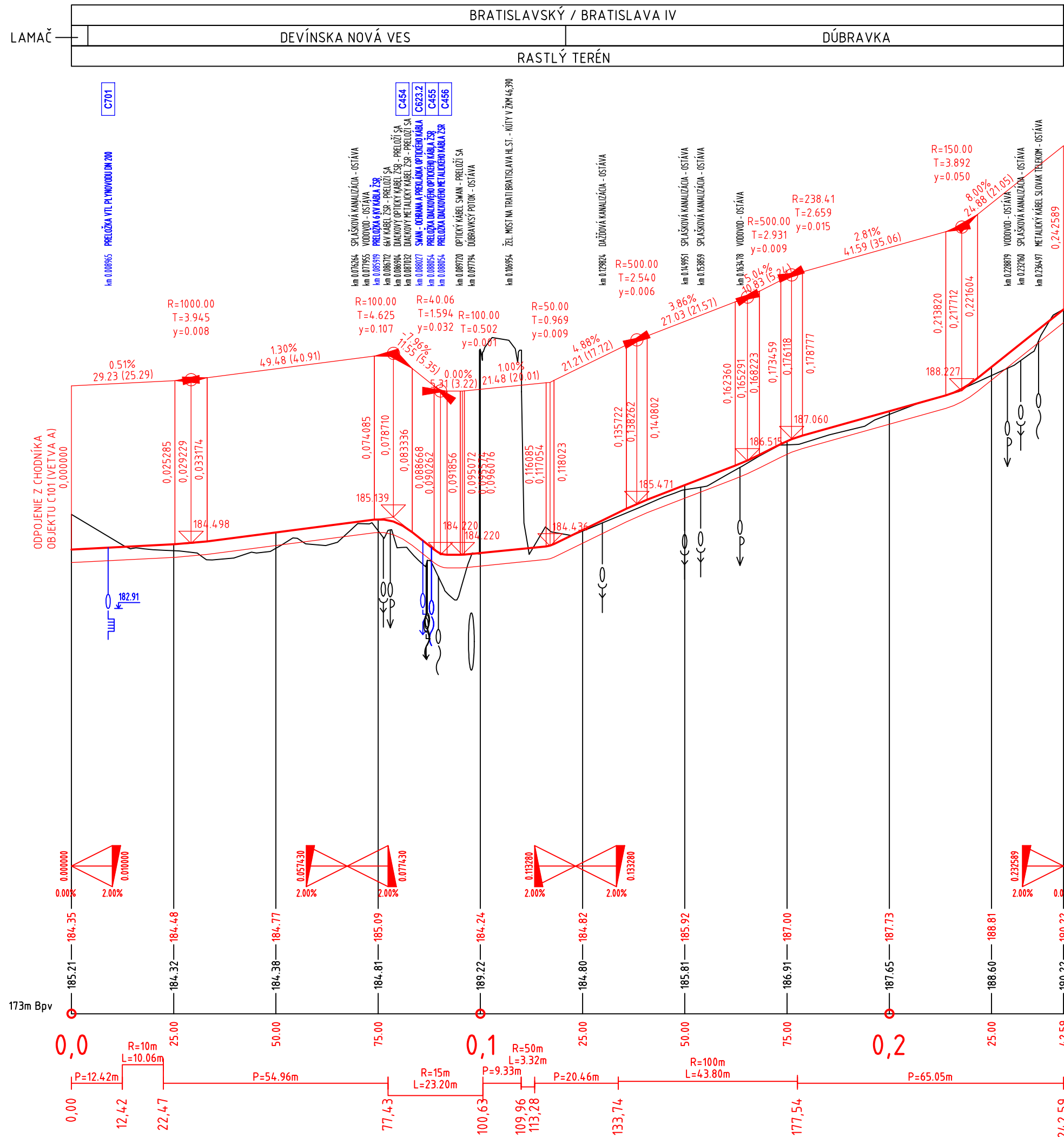


C111



SKLONOVE POMERY:

ZMENA PRIEČNEHO SKLONU:

KÓTY NIVELETY:

KÓTY TERÉNU:

POROVNÁVACIA ROVINA:

STANIČENIE:

SMEROVÉ POMERY:

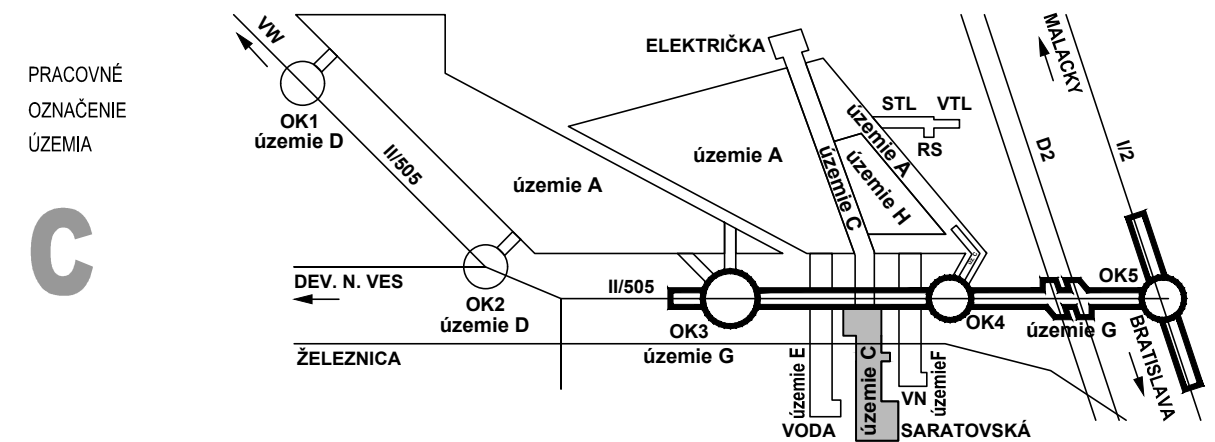
## ZMENY DOKUMENTÁCIE

Zmena				
	Index:	Dátum:	Meno - Podpis:	Text zmeny:







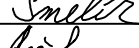

### RIEŠENÁ ZÓNA

## Nové dopravné prepojenie II/505 s MČ Dúbravka



PRACOVNÉ  
OZNAČENIE  
ÚZEMIA

C

Manažér projektu:	Ing. Ján Kušnír		
Hlavný inžinier projektu:	Ing. Marek Šmelík		
Zodpovedný projektant objektu:	Ing. Marek Šmelík		
Navrhol - vypracoval:	Ing. Marek Šmelík		
Kontroloval:	Ing. Vladimíra Rožoková		
Miesto stavby:	Bratislava	Oblasť:	Bratislava IV
Investor - stavebník:			
Stavba:	<p><b>NOVÉ DOPRAVNÉ PREPOJENIE II/505 S MČ DÚBRAVKA</b></p>		
Objekt (súbor):	<p><b>C111</b> <b>Komunikácia pre cyklistov</b></p>		
Názov prílohy:	<p><b>Pozdĺžny profil</b></p>		
Digitálny názov prílohy:	<p>1514_DSP_C111_03_Pozdlny.dwg</p>		
<p>Trnavská cesta 27, 831 04 BRATISLAVA</p>			
<p>Generálny riaditeľ: Ing. Slavomír Podmanický</p>			
Zákazkové číslo:	1514		
Dátum:	11/2015		
Stupeň - účel:	DSP		
Počet A4:	3XA4 (3/1)		
Mierka:	1:1000/100		
Časť:	<p><b>E</b></p>		
Príloha:	<p><b>3</b></p>		
<p>Súprava:</p>			